



**Казын иштетүү максатында жер казынасын
найдалануу укугуна**

ЛИЦЕНЗИЯ

7249 АЕ

Берилди

(толук аталышы, мамлекеттик
каттоонун номери, мекеменин
ОКПО коду жана ИСН)

*Общество с ограниченной
ответственностью*

«Керезиташ Кен»

160105-3301-000 29413409

ИСН: 01307201610269

**Жер казынасын
найдалануу
объектисинин
аталышы**

"Чоор" участкагу

**Пайдалуу кендердин
түрлөрү**

Чачыранды алтын

**Объектинин
административдик
жайгашкан жери**

*Жалал-Абад облусу,
Чаткал району*

**Алгачкы
берилген дата**

2022-жылдын 28-декабыры

Пайдалануу мөөнөтү

*2042-жылдын
28-декабырына чейин*

Лицензиар:

**Директордун
орун басары**

Женишбек А.

2022-жылдын 28-декабыры

(Лицензиялык макулдашуу лицензиянын ажырагыс бөлүгү болуп саналат)

КЫРГЫЗ РЕСПУБЛИКАСЫНЫН
ЖАРАТЫЛЫШ РЕСУРСТАРЫ, ЭКОЛОГИЯ
ЖАНА ТЕХНИКАЛЫК
КӨЗӨМӨЛ МИНИСТРЕЛИГИ



МИНИСТЕРСТВО
ПРИРОДНЫХ РЕСУРСОВ, ЭКОЛОГИИ
И ТЕХНИЧЕСКОГО НАДЗОРА
КЫРГЫЗСКОЙ РЕСПУБЛИКИ

ЛИЦЕНЗИЯ

на право пользования недрами с целью
разработки
7249 АЕ

Выдана

(полное наименование, номер
государственной
регистрации, код ОКПО
предприятия и ИНН)

*Обществу с ограниченной
ответственностью*

«Керегиташ Кен»

160105-3301-000 29413409

ИНН: 01307201610269

**Название объекта
недропользования**

участок "Чоор"

**Виды полезных
ископаемых**

Россыпное золото

**Административное
местоположение
объекта**

*Жалал-Абадская область,
Чаткальский район*

**Дата первоначальной
выдачи**

от 28 декабря 2022 года

Срок действия

до 28 декабря 2042 года

Лицензиар:

Заместитель директора

Женишбек А.

28 декабря 2022 года

(Лицензионное соглашение является неотъемлемой частью лицензии)

000329

Лицензионное соглашение № 1 к лицензии № 7249 АЕ

г. Бишкек

«28» декабря 2022 года

1. Основные положения:

-основание для выдачи лицензионного соглашения № 1 к лицензии № 7249 АЕ, решение Комиссии согласно протоколу №50-Н-2022 от «16» декабря 2022 года.

Лицензиар: Министерство природных ресурсов, экологии и технического надзора Кыргызской Республики, в лице заместителя директора Департамента геологии и недропользования при Министерстве природных ресурсов, экологии и технического надзора Кыргызской Республики Женишбек А., действующего на основании Положения, и

Лицензиат: Общество с ограниченной ответственностью «Керегиташ Кен», в лице директора Бакирова И.Ч., действующего на основании Устава, составили настоящее лицензионное соглашение, являющееся неотъемлемой частью Лицензии № 7249 АЕ на право пользования недрами участка “Чоор” с целью разработки россыпного золота с нижеследующими условиями:

2. Координаты угловых точек лицензионной площади в прямоугольной системе координат:

№№ точек	X	Y	№№ точек	X	Y
1	12705902	4653603	31	12707422	4654915
2	12706007	4653697	32	12707286	4654838
3	12706046	4653667	33	12707133	4654671
4	12706190	4654071	34	12707125	4654582
5	12706804	4654482	35	12706935	4654390
6	12707364	4655069	36	12706839	4654206
7	12707484	4655570	37	12706364	4653706
8	12707558	4655396	38	12706287	4653778
9	12707660	4655330	39	12706040	4653655
10	12707573	4655195	40	12706000	4653629
11	12707483	4655135	41	12705994	4653590
12	12707467	4655009	42	12705963	4653540

Размер площади –47,32 га.

Номенклатура листа топографической карты 1:100 000 масштаба: К-42-72; К-42-83.


3. Целевое назначение работ:

-проведение работ в соответствии с техническим «Проекта разработки россыпного золота участка «Чоор» (далее – Проект), прошедшего экспертизы в части охраны недр, экологической и промышленной безопасности.

4. Порядок и условия пользования недрами

4.1. Лицензиат обязуется:

-неукоснительно соблюдать требования законодательства Кыргызской Республики;
-производить расчеты платежа за удержание лицензии в порядке, установленном законодательством Кыргызской Республики;
-производить оплату налогов и иных платежей на право пользования недрами в сроки и размерах, предусмотренных законодательством Кыргызской Республики, с

 Абдуллаев А.М.

- предоставлением Лицензиару копий документов, подтверждающих оплату;
- в течение 30 календарных дней с момента получения лицензионного соглашения, представить справку о точных границах и площади айылных аймаков, входящих в состав лицензионной площади, выдаваемую уполномоченным государственным органом по землеустройству;
 - до истечения срока настоящего соглашения предоставить Лицензиару технический проект с положительными экспертными заключениями по промышленной, экологической безопасности и охране недр;
 - до истечения срока настоящего соглашения предоставить Лицензиару копию документа о согласии владельца земельных прав на проведение геологических работ;
 - до истечения срока настоящего соглашения предоставить Лицензиару технический проект рекультивации земли;
 - до заключения лицензионного соглашения на проведение геологоразведочных работ уведомить Лицензиара, с приложением копии договора с банком, об открытии целевого рекультивационного счета в банке на территории Кыргызской Республики со 100-процентной государственной долей участия в соответствии с установленными требованиями законодательства Кыргызской Республики;
 - уведомлять Лицензиара об изменении реквизитов, адреса, правового статуса Лицензиата, руководителя предприятия в течение 30 (тридцати) календарных дней.

5. Лицензия на право пользования недрами:

- в залоге не состоит.

6. Сроки отчетности:


- в соответствии с действующим законодательством Кыргызской Республики.

7. Сведения о лицензиате:

- **учредители (доли):** Гражданин КР Бакиров Исланбек Чубакович -100%.
- **юридический адрес:** КР, г.Бишкек, ул.Исанова, 33, кв.126
- **ИНН:** 01307201610269;
- **Ф.И.О. руководителя:** Бакиров Исланбек Чубакович.

8. Дополнительные сведения и условия:

- в случае наступления обстоятельств непреодолимой силы, вызванных прямо или косвенно проявлением, например, наводнения, пожара, землетрясения, эпидемии, военных конфликтов, военных переворотов, террористических актов, гражданских волнений, забастовки, и других случаев, предусмотренных законодательством Кыргызской Республики, оказывающих влияние на выполнение обязательств сторонами по настоящему соглашению, сроки выполнения этих обязательств соразмерно отодвигаются на время действия этих обстоятельств, если они значительно влияют на выполнение в срок всего соглашения или той его части, которая подлежит выполнению после наступления обстоятельств форс-мажора;
- Лицензиат должен в установленные сроки известить письменно Лицензиара о начале и окончании обстоятельств форс-мажора, препятствующих выполнению обязательств по настоящему соглашению;
- сторона, ссылающаяся на форс-мажорные обстоятельства, обязана предоставить для их подтверждения документ компетентного органа, действующего на момент и/или после обстоятельств форс-мажора;
- любая переписка между сторонами производится по реквизитам, указанным в настоящем соглашении. В случае не уведомления сторонами друг друга об изменении реквизитов, направление корреспонденции по предыдущему адресу считается надлежащим;

 Абдуллаев А.М.

- нарушение пунктов настоящего лицензионного соглашения, в установленных законодательством случаях, влечет приостановление или аннулирование лицензии;
- запрещается осуществление горно-геологических работ без лицензионного соглашения на проведение работ;
- срок действия лицензионного соглашения до **28 декабря 2024 года.**

Лицензионное соглашение подписали:

Лицензиар

Лицензиат

Министерство природных ресурсов, экологии и
технического надзора
Кыргызской Республики

Общество с ограниченной ответственностью
«Керегиташ Кен»

Заместитель директора

Генеральный директор


Женишбек А.

Бакиров И.Ч.

М.П.

М.П.



 Абдуллаев А.М.